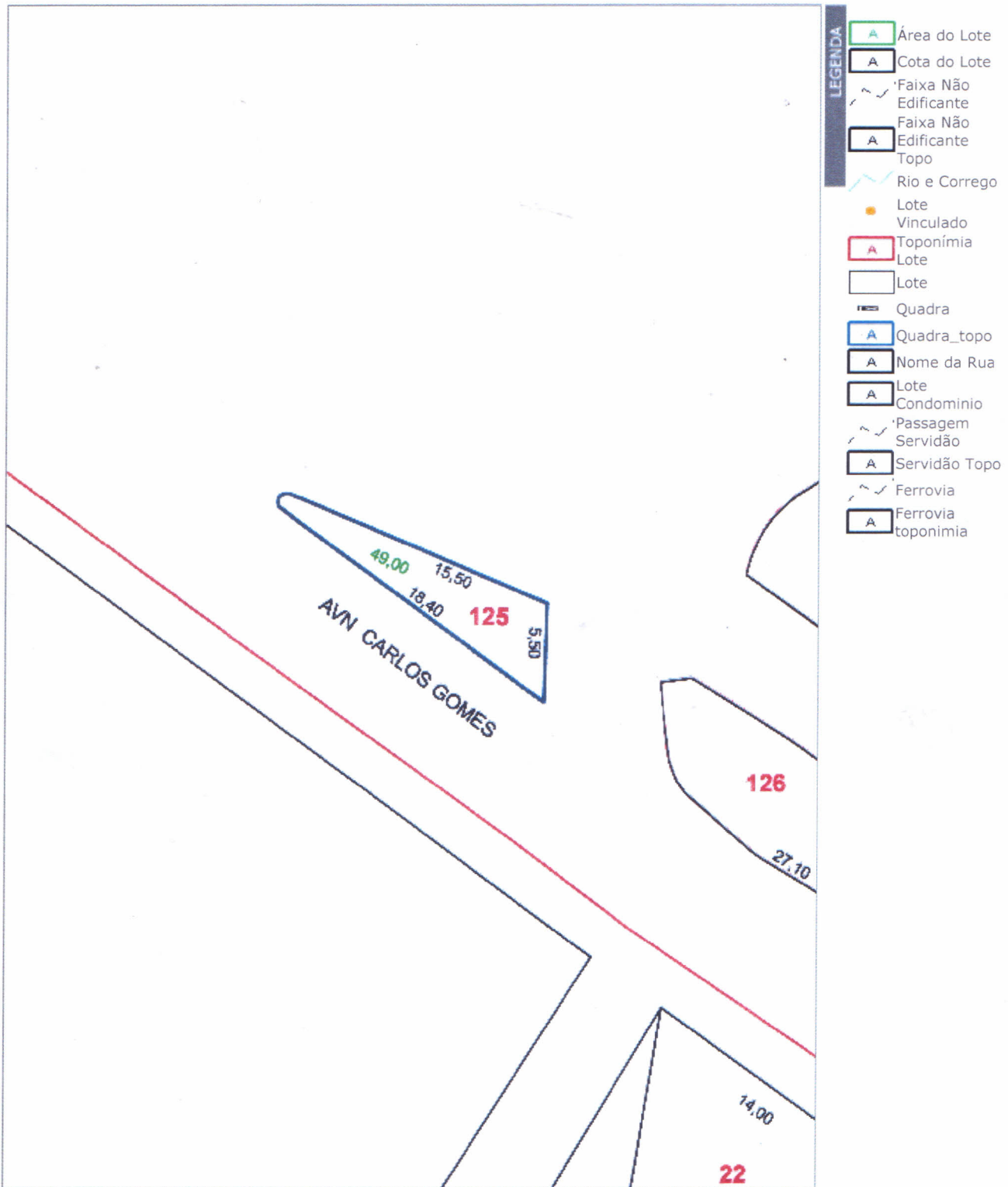




## Geoprocessamento



- LEGENDA**
- A Área do Lote
  - A Cota do Lote
  - Faixa Não Edificante
  - Faixa Não Edificante Topo
  - A Rio e Corrego
  - Lote Vinculado
  - A Toponímia Lote
  - Lote
  - Quadra
  - A Quadra\_topo
  - A Nome da Rua
  - A Lote Condomínio
  - Passagem Servidão
  - A Servidão Topo
  - Ferrovia
  - A Ferrovia toponímia

Prefeitura Municipal de Santo André  
 2/4/2020 - Localização do Lote: Setor Fiscal=17 Quadra: 246 Lote: 125

**geoprocessamento**

CF por Endereço | Mapas em PDF | Download Shapefiles

Quadra Fiscal | Infraestrutura | Busca Rua | Baixar SVG | Ajuda


**LEGENDA**

- Áreas Públicas
- Áreas Verdes, árvores
- Cadastro Fiscal
- Cultura
- DCURB
- Educação
- Hidrografia e Saneamento
- Lazer
- Limite
- Numeração
- Outros
- Pavimento, Vias, PASV e Onibus
- Serviços
- Unidades de Saúde
- Utilidades Pública
- Zoneamento

Buscar as Informações

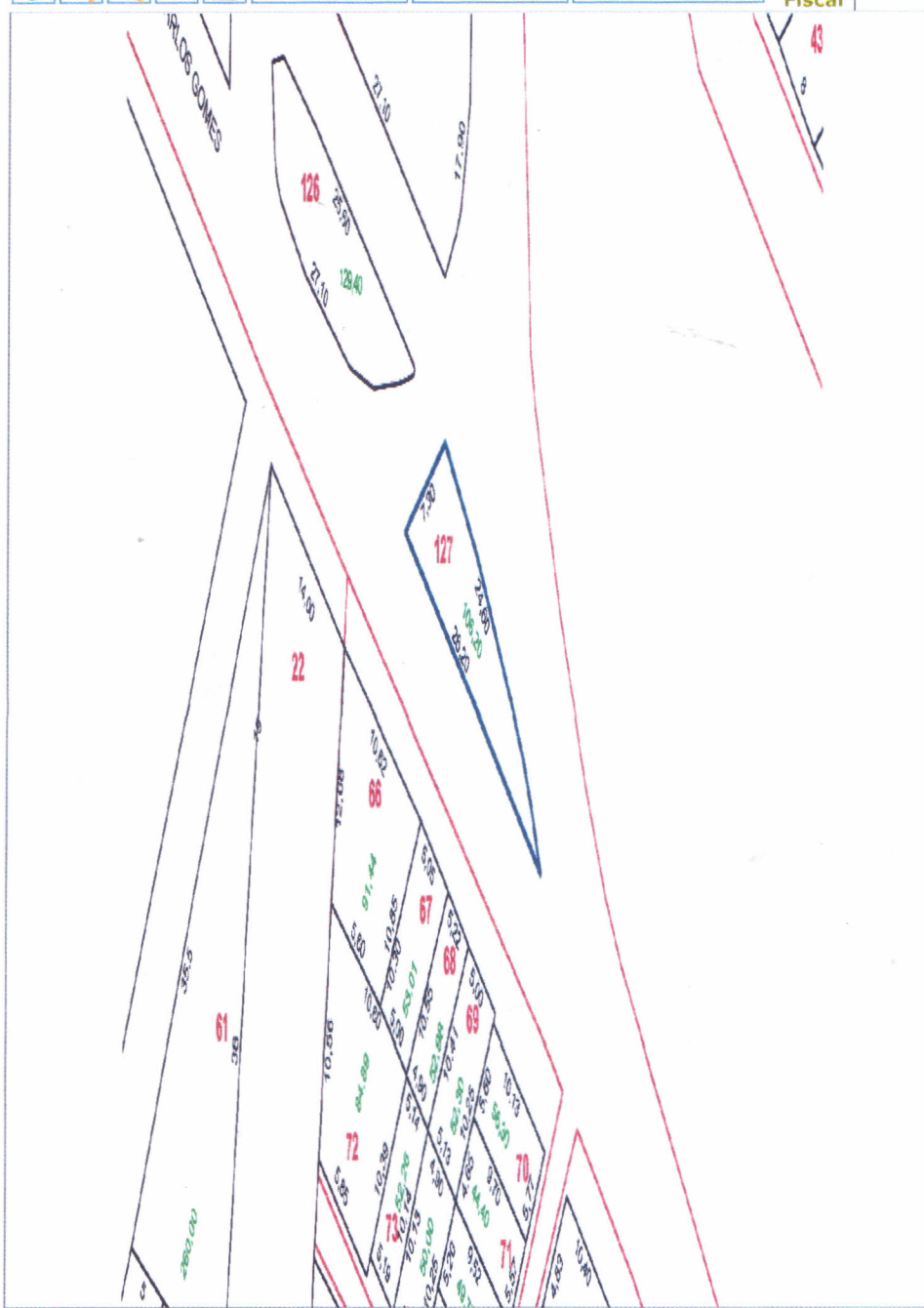
Prefeitura Municipal de Santo André

geoprocessamento



CF por Endereço Mapas em PDF Download Shapefiles

Quadra Fiscal Infraestrutura Busca Rua Baixar SVG Ajuda



LEGENDA

- Áreas Públicas
- Áreas Verdes, árvores
- Cadastro Fiscal
- Cultura
- DCURB
- Educação
- Hidrografia e Saneamento
- Lazer
- Limite
- Numeração
- Outros
- Pavimento, Vias, PASV e Onibus
- Serviços
- Unidades de Saúde
- Utilidades Pública
- Zoneamento

Buscar as Informações

Prefeitura Municipal de Santo André