











- LEGENDA**
-  LIMITE DO MUNICIPIO
 -  QUADRA FISCAL
 -  REPRESA BILLINGS
 -  PARQUE NATURAL MUNICIPAL PARQUE DO PEDROSO
 -  PARQUE NATURAL MUNICIPAL NASCENTES DE PARANAPIACABA
 - ZONAS ESPECIAIS DE AMORTECIMENTO DE UNIDADE DE CONSERVAÇÃO
 -  CLASSE I
 -  CLASSE II
 -  CLASSE III
 -  CLASSE IV
 -  CLASSE V

PREFEITURA DE SANTO ANDRÉ
REVISÃO DO PLANO DIRETOR mapa 20
ANEXO XLV
ZEAUC
escala: 1:40.000 Novembro / 2018 folha única