






SÃO PAULO

SÃO CAETANO DO SUL

MAUÁ

SÃO BERNARDO DO CAMPO

LEGENDA

-  LIMITE DO MUNICÍPIO
-  QUADRA FISCAL
-  ZONA TRANSIÇÃO URBANA - ZTU
-  SETOR 1
-  SETOR 2

PREFEITURA DE SANTO ANDRÉ

REVISÃO DO PLANO DIRETOR

mapa 15

ANEXO XXXVIII  
SETORIZAÇÃO DA ZTU

escala: 1:17.000

Novembro / 2018

folha única