Fwd: Envio do anexo relativo ao Ofício n° 4868 / 2025 / DERSP-PR-DEM

1 mensagem

Carlos Ferreira <carlos.ferreira@cmsandre.sp.gov.br> 13 de novembro de 2025 às 11:26
Para: Departamento Protocolo <protocolo@cmsandre.sp.gov.br>

---------- Forwarded message ---------
De: **DER - Demandas Parlamentares** <demandasparlamentares@der.sp.gov.br>
Date: qui., 13 de nov. de 2025 às 11:06
Subject: Envio do anexo relativo ao Ofício n° 4868 / 2025 / DERSP-PR-DEM
To: carlos.ferreira@cmsandre.sp.gov.br <carlos.ferreira@cmsandre.sp.gov.br>

Senhor Presidente,

Em atenção ao seu Ofício nº 2169/2025, que encaminhou o Requerimento nº 8132/2025, de autoria do Vereador Denis Gambá, solicitando o projeto funcional, mencionado como anexo no Ofício nº 4868/2025/DERSP-PR-DEM, apresentamos nossas escusas pelo não envio do anexo que agora encaminhamos.

Atenciosamente,

SÃO PAULO
GOVERNO DO ESTADO

Demandas Parlamentares
Presidência
Departamento de Estradas de Rodagem

demandasparlamentares@der.sp.gov.br
Av. do Estado, 777 - São Paulo - SP

Autenticar documento em https://camarasempapel.cmsandre.sp.gov.br/autenticidade
com o identificador 3100370039003600370034003A00540052004100, Documento assinado digitalmente
conforme MP n° 2.200-2/2001, que institui a Infra-estrutura de Chaves Públicas Brasileira - ICP-Brasil.

PARA NOTAS, LEGENDAS E QUADRO INFORMATIVO VER DES.
DE-SP0000031-033.069-000-F01/001.

PERFIL SP-031

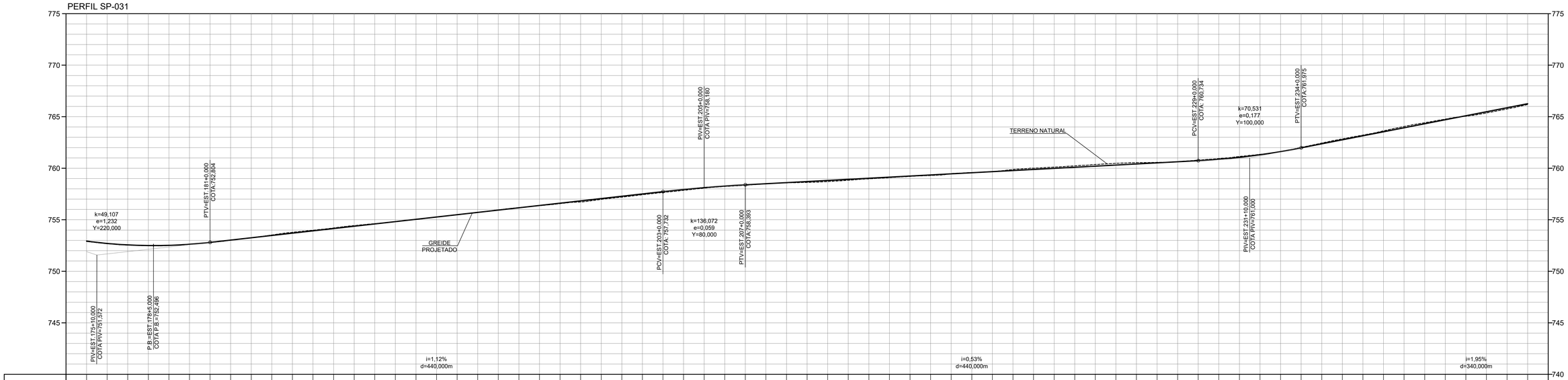

COTAS TERRENO/PROJETO	752,89 752,926 752,68 752,702 752,54 752,560 752,49 752,499 752,50 752,519 752,82 752,821 752,79 752,804 753,01 753,028 753,26 753,252 753,52 753,476 753,78 753,700 753,99 753,924 754,20 754,148 754,44 754,372 754,63 754,596 754,82 754,820 755,03 755,044 755,26 755,268 755,50 755,492 755,72 755,716 755,96 755,940 756,18 756,164 756,37 756,388 756,57 756,612 756,73 756,836 756,98 757,060 757,20 757,284 757,43 757,508 757,65 757,732 757,85 757,941 758,07 758,121 758,23 758,272 758,35 758,393 758,48 758,489 758,58 758,606 758,63 758,712 758,71 758,818 758,83 758,925 758,97 759,031 759,08 759,138 759,21 759,244 759,30 759,351 759,48 759,457 759,98 759,963 759,66 759,670 759,88 759,776 760,00 760,083 760,11 760,989 760,23 760,086 760,36 760,202 760,47 760,308 760,55 760,415 760,57 760,521 760,63 760,628 760,79 760,734 760,94 760,869 761,14 761,060 761,35 761,308 761,63 761,613 762,03 761,975 762,44 762,365 762,84 762,755 763,22 763,145 763,63 763,535 764,05 763,925 764,42 764,315 764,77 764,705 765,05 765,095 765,37 765,485 765,75 765,875 766,18 766,265
ESTAQUEAMENTO	175 180 185 190 195 200 205 210 215 220 225 230 235 240 245
QUILOMETRAGEM	37+000 38+000
PLANIMETRIA	PC PT R=750,000 D=13,623 TANGENTE L=130,593 PC R=1000,000 D=67,646 PT TANGENTE L=134,482 PC R=1000,000 D=38,978 PT TANGENTE L=149,044 PI TANGENTE L=54,545 PI TANGENTE L=281,788

Nº	DISCRIMINAÇÃO	EMITENTE	VERIFICAÇÃO	APROVAÇÃO	CÓDIGO	OBJETO
B	ATENDENDO COMENTÁRIOS					

REVISÕES

DOCUMENTOS DE REFERÊNCIA

EXECUTADO POR:

MTRP035 CONSÓRCIO

DR39A-V3D-RP-004-4

PROJ.	RICARDO RODRIGO DOS SANTOS
DES.	RICARDO RODRIGO DOS SANTOS
VERIF.	WU YAN MING

ARTICULAÇÃO DAS FOLHAS

003	004	005

VERIFICAÇÃO

APROVAÇÃO:

ESTA FOLHA É PROPRIEDADE DO DER DEPARTAMENTO DE ESTRADAS DE RODAGEM DO ESTADO DE SÃO PAULO E SEU CONTEÚDO NÃO PODE SER COPIADO OU REVELADO A TERCEIROS. A LIBERAÇÃO OU A APROVAÇÃO DESTE DOCUMENTO NÃO EXIME A DETALHISTA DE SUA RESPONSABILIDADE SOBRE O MESMO.

DER — Departamento de Estradas de Rodagem do Estado de São Paulo

RODOVIA: SP 031 - RODOVIA ÍNDIO TIBIRIÇÁ — TRECHO: SÃO BERNARDO DO CAMPO

SUB-TRECHO: km 33,100 AO km 69,300

OBJETO: PROJETO FUNCIONAL GEOMÉTRICO

EST. 175 + 0,000 A EST. 245 + 0,000

ESCALA: H= 1:2.000 V= 1:200

CÓDIGO: DE-SP0000031-033.069-000-F01/004

REVISÃO: B

Autenticar documento em https://camarasempapel.cmsandre.sp.gov.br/autenticidade
Documento assinado digitalmente conforme MP nº 2.200-2/2001, de 24/08/2001, que institui a Infra-estrutura de Chaves Públicas Brasileira - ICP-Brasil.

PARA NOTAS, LEGENDAS E QUADRO INFORMATIVO VER DES.
DE-SP0000031-033.069-000-F01/001.

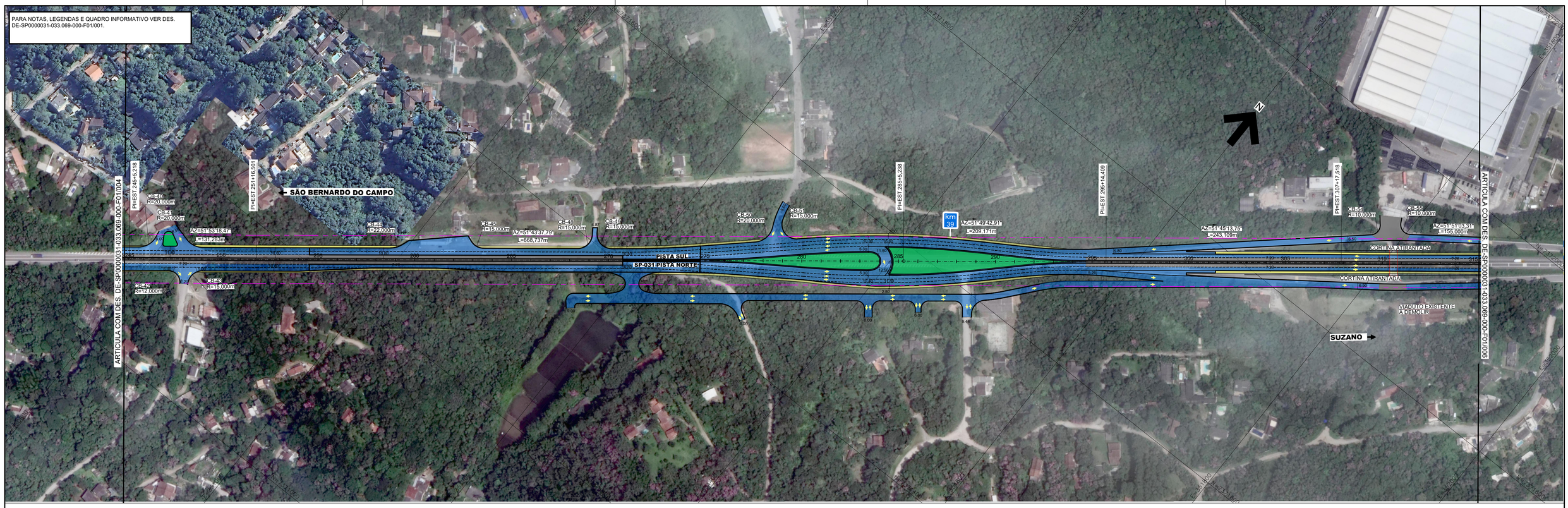



Nº	DISCRIMINAÇÃO	EMITENTE	VERIFICAÇÃO	APROVAÇÃO	CÓDIGO	OBJETO
B	ATENDENDO COMENTÁRIOS					

REVISÕES

DOCUMENTOS DE REFERÊNCIA

EXECUTADO POR:

MTRP035 CONSÓRCIO

DR39A-V3D-RP-005-4

PROJ.	RICARDO RODRIGO DOS SANTOS
DES.	RICARDO RODRIGO DOS SANTOS
VERIF.	WU YAN MING
APROV.	SILVIO MORAES

ARTICULAÇÃO DAS FOLHAS

004	005	006

VERIFICAÇÃO

APROVAÇÃO:

ESTA FOLHA É PROPRIEDADE DO DER DEPARTAMENTO DE ESTRADAS DE RODAGEM DO ESTADO DE SÃO PAULO E SEU CONTEÚDO NÃO PODE SER COPIADO OU REVELADO A TERCEIROS. A LIBERAÇÃO OU A APROVAÇÃO DESTE DOCUMENTO NÃO EXIME A DETALHISTA DE SUA RESPONSABILIDADE SOBRE O MESMO.

DER — Departamento de Estradas de Rodagem do Estado de São Paulo

RODOVIA: SP 031 - RODOVIA ÍNDIO TIBIRIÇÁ — TRECHO: SÃO BERNARDO DO CAMPO

SUB-TRECHO: km 33,100 AO km 69,300

OBJETO: PROJETO FUNCIONAL GEOMÉTRICO

EST. 245 + 0,000 A EST. 315 + 0,000

ESCALA: H= 1:2.000 V= 1:200

CÓDIGO: DE-SP0000031-033.069-000-F01/005

REVISÃO: B

Autenticado documento em https://camarasempapel.cmsandre.sp.gov.br/autenticidade
Documento assinado digitalmente conforme MP nº 2.200-2/2001 - Lei nº 14.063/2020. Certificado Digital emitido por Autoridade Certificadora Raiz da Estrutura de Chaves Públicas Brasileira - ICP-Brasil